

PI



Elaborato

P4.1

scala 1:5000

PIANO DEGLI INTERVENTI VIGENTE:

Aggiornato con variante n° 7 approvata con delibera del Consiglio Comunale n° 45 del 06/12/2023

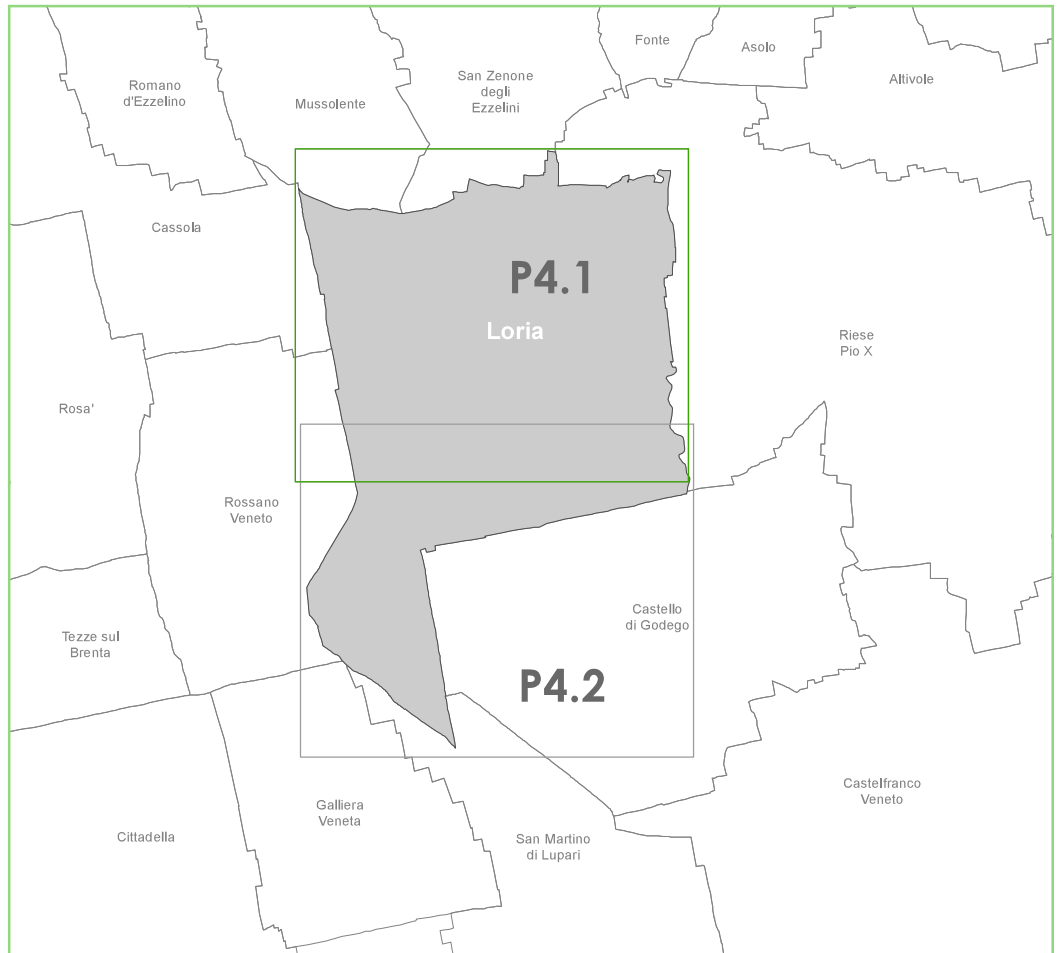
FRAGILITA' GEOLOGICHE, IDROGEOLOGICHE ED IDRAULICHE: Loria - Bessica - Ramon

Il Sindaco:
Simone Baggio

Il Responsabile ufficio urbanistica:
Geom. Fabio Pellizzari

Amministrazione

Gruppo di lavoro



 **CAVALLIN ASSOCIATI Studio**
Camposampiero (PD)

Redazione elaborato

DISEG: NIM VERIF: NIM APPROV: RoC

DATA: 21/12/2023 REV: 00












NOME FILE: CA_21_023_00_VIG_5000_Elab_P4_1

BASE CARTOGRAFICA: CTRN aggiornata a dicembre 2018

LEGENDA



COMPATIBILITA' GEOLOGICA AI FINI URBANISTICI

Rif. NTO

	Area idonea	art. 46
	Area idonea a condizione per il rischio di esondazione contenuta	art. 46
	Area idonea a condizione per il rischio di esondazione moderata	art. 46
	Area idonea a condizione per la presenza di cave e/o discariche ricolmate o ripristinate ad uso agricolo	art. 46
	Area non idonea per la presenza di discarica	art. 46
	Area non idonea per la presenza di casse di espansione delle piene	art. 46
	Area non idonea per la presenza di cave di progetto	art. 46
	Aree stabili suscettibili di amplificazioni sismiche - intero territorio comunale	art. 52
	Rete idrografica	art. 45
	Rete consorziale di adduzione irrigua in pressione - diametro inferiore o uguale a 300 mm	
	Rete consorziale di adduzione irrigua in pressione - diametro superiore a 300 mm	



AREE A DISSESTO IDROGEOLOGICO

Rif. NTO


	Aree esondabili o a ristagno idrico	art. 47
	Fascia di ricarica degli acquiferi - intero territorio comunale	art. 120

AREE A PERICOLOSITA' IDRAULICA (PTCP)

Rif. NTO


	Aree a pericolosità idraulica (PTCP della Provincia di Treviso) - P0 Area a pericolosità ridotta	art. 48
	Aree a pericolosità idraulica (PTCP della Provincia di Treviso) - P1 Area a pericolosità moderata	art. 48

AREE A PERICOLOSITA' IDRAULICA (PAT - PI)




	Area a Pericolosità idraulica (PAT Comunale - 1° variante PI) - P1 Area a pericolosità moderata	art. 51
--	---	---------

SCHEDE DI VALUTAZIONE IDRAULICA

Rif. NTO

	Ambito scheda di valutazione idraulica	art. 51
	Var/Rif n° variante al PI / n° scheda di valutazione idraulica	
	Var. 6 variante n° 6 al PI / prescrizioni relative alla macroarea di appartenenza	

AMBITI AMMINISTRATIVI

	confine comunale
	Limite Consorzio di bonifica Brenta
	Limite Consorzio di bonifica Piave